


PŘÍLOHA Č. 2 - 23:

MĚSTSKÁ ČÁST
CHRLICE
23



GRAFICKÁ A TABULKOVÁ ČÁST

Objednatel:



Statutární město Brno

Dominikánské nám. 1, PSČ 601 67 Brno

Zhotovitel:



Brněnské komunikace a. s.

Renneská třída 787/1a, PSČ 639 00 Brno, Štýřice

Vedoucí zakázky:

Ing. Aleš Keller

Zástupce vedoucího zakázky:

Ing. Miroslav Lauermann

Vypracoval:

Ing. Jaroslav Nešpor, Miroslav Zeman, DiS.

Kontroloval:

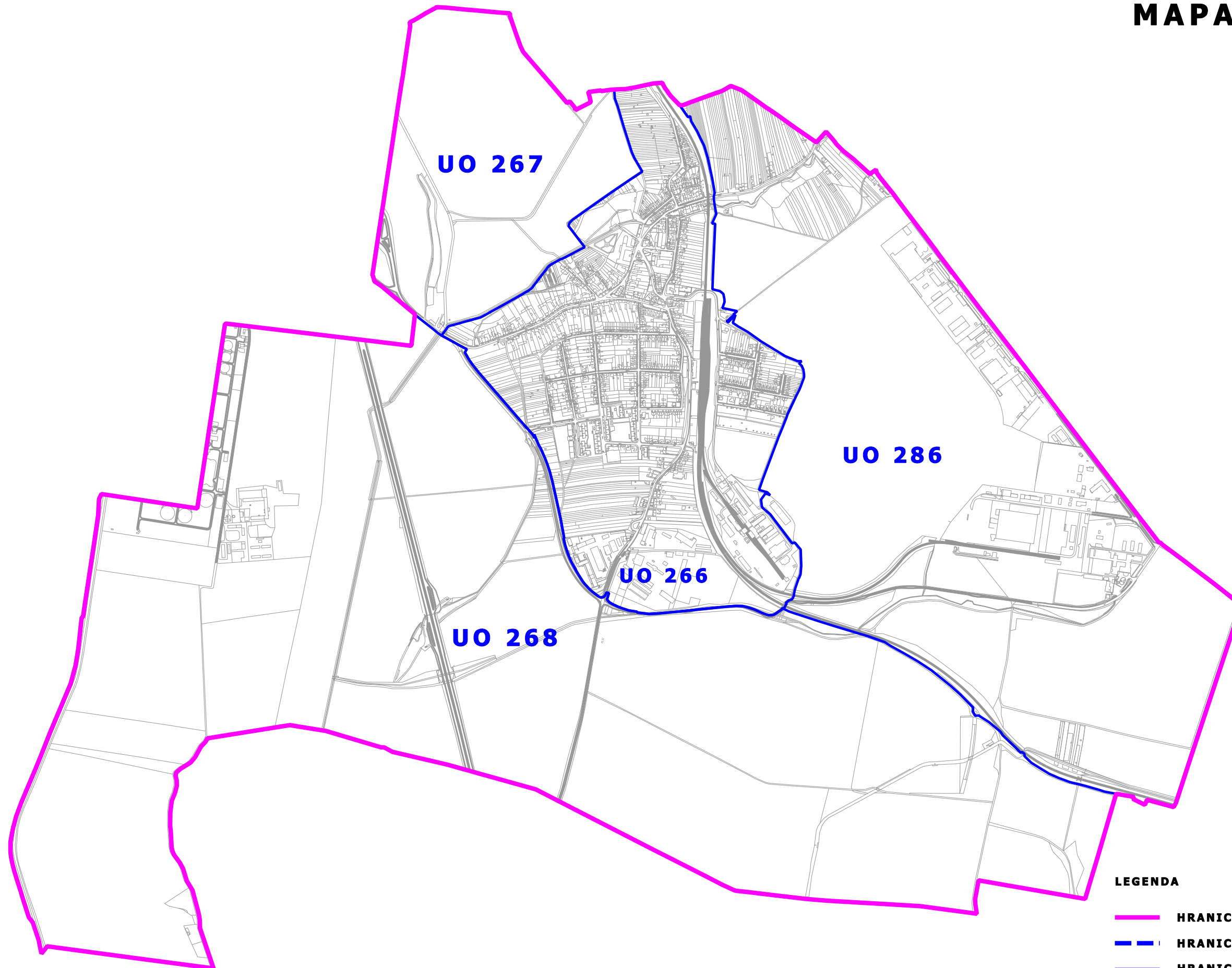
Ing. Miroslav Lauermann

Obsah:

- MAPA MČ
 - SEZNAM ULIC S PŘÍRAZENÍM ČÍSLA UO
 - BILANCE STAT. DOPRAVY V MČ - SOUHRNNÝ PŘEHLED REZIDENTNÍHO PARKOVÁNÍ
 - tabulka
 - graf
 - grafické znázornění disproporce
 - BILANCE STAT. DOPRAVY V MČ - SOUHRNNÝ PŘEHLED OSTATNÍHO PARKOVÁNÍ
 - tabulka
 - DETAILNÍ ANALÝZA UO DLE KÚ
 - grafická část
 - tabulková část
 - tabulková část
- rezidentní a ostatní parkování
 - rezidentní parkování
 - ostatní parkování

MAPA MČ CHRVICE

23



LEGENDA

- HRANICE MĚSTSKÉ ČÁSTI
- HRANICE KATASTRÁLNÍHO ÚZEMÍ
- HRANICE URBANISTICKÉHO OBVODU
- UO 276 POŘADOVÉ ČÍSLO URBANISTICKÉHO OBVODU

SEZNAM ULIC S PŘÍRAZENÍM ČÍSLA UO

NÁZEV ULICE	ČÍSLO UO
Blumlova	266
Břetislavova	266
Ctiradova	266
Davídkova	266
Ernsta Macha	266
Chrlické náměstí	266
Jana Broskvy	266
Jánošíkova	266
K Lázníčkám	266
K sídlišti	266
Kunešova	266
Na Mlatech	266
Nad Nádražím	266
Nad Topoly	266
Obilní	266
Pěkná	266
Pod Hejdou	266
Podhrázní	266
Prokešova	266
Půvabná	266
Rebešovická	266
Roviny	266
Roviny	286
Rozkošná	266
Spádová	266
Svratecká	268
Šromova	266
Tovární	286
U Dráhy	266
U Ústavu	266
U Viaduktu	266
U Viaduktu	286
U Zbrojnice	266
V Rejích	266
Vilová	266
Zámecká	266
Západní	266

BILANCE STATICKÉ DOPRAVY V MČ - SOUHRNNÝ PŘEHLED REZIDENTNÍHO PARKOVÁNÍ

Celkový stav v MČ

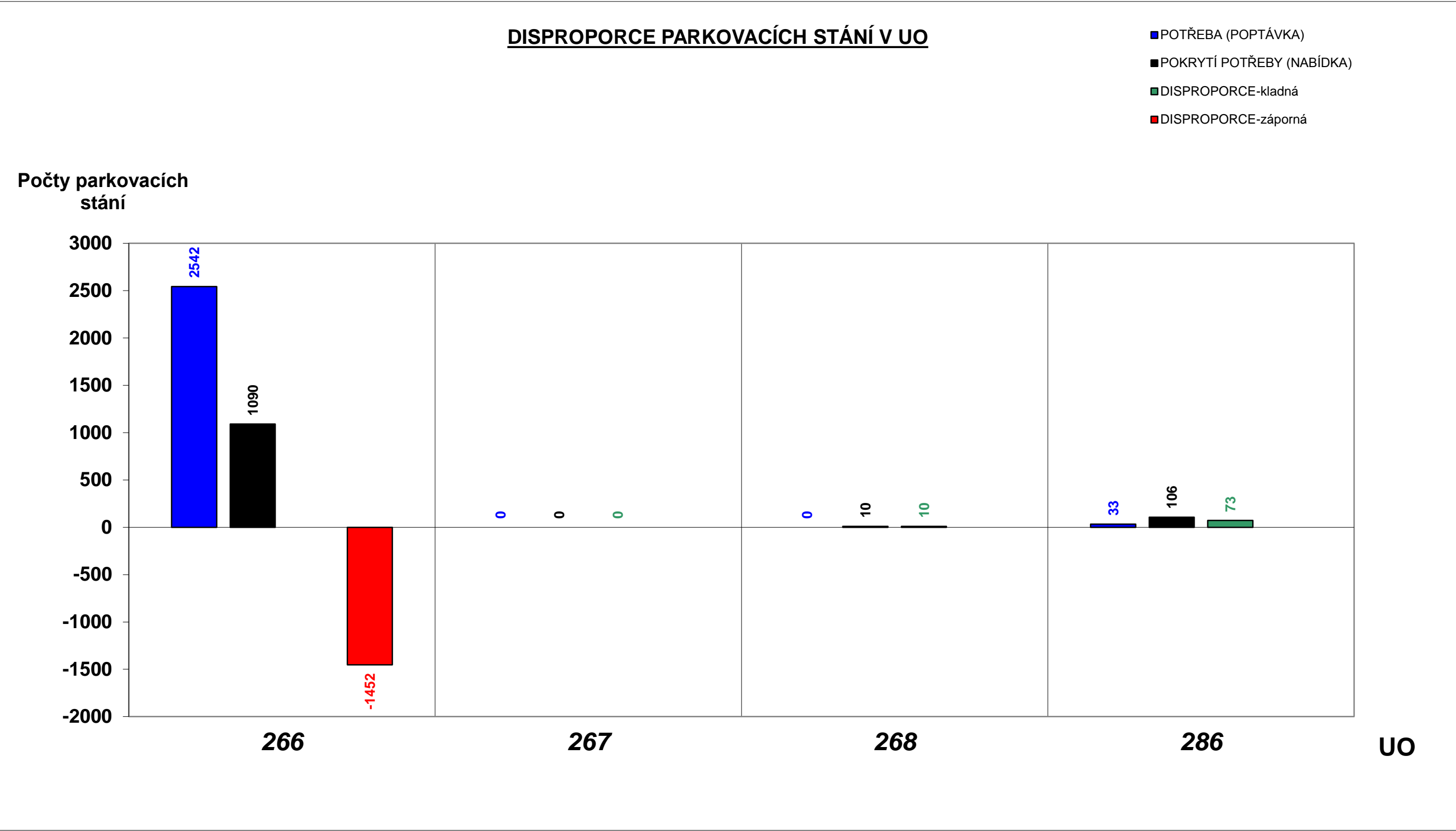
		Počet obyvatel		Potřeba (poptávka)	Pokrytí potřeby (nabídka)			Disproporce
p.č.	MČ	Dle statist.úřadu pro r.2001 s trvalým bydlištěm	Předpokládaný aktuální potenciál obyvatel v území dle počtu bytů a RD pro r.2012	Výpočet park. a odst.míst dle ČSN 736110 dle součinitele vlivu stupně automobil. Ka 1,25 (ZTP)	Legální stání (z toho ZTP)	Informativní údaj o počtu nelegálních stání (do disproporce se nezahrnuje)	Celkem zjištěných stání	Nedostatek/nadbytek park. a odst. míst dle vazby na ČSN při Ka 1,25 (ZTP)
23	CHRLICE	3176	3598	2575 (130)	1206 (5)	310	1516	-1369 (-125)

Rozpis do jednotlivých KÚ

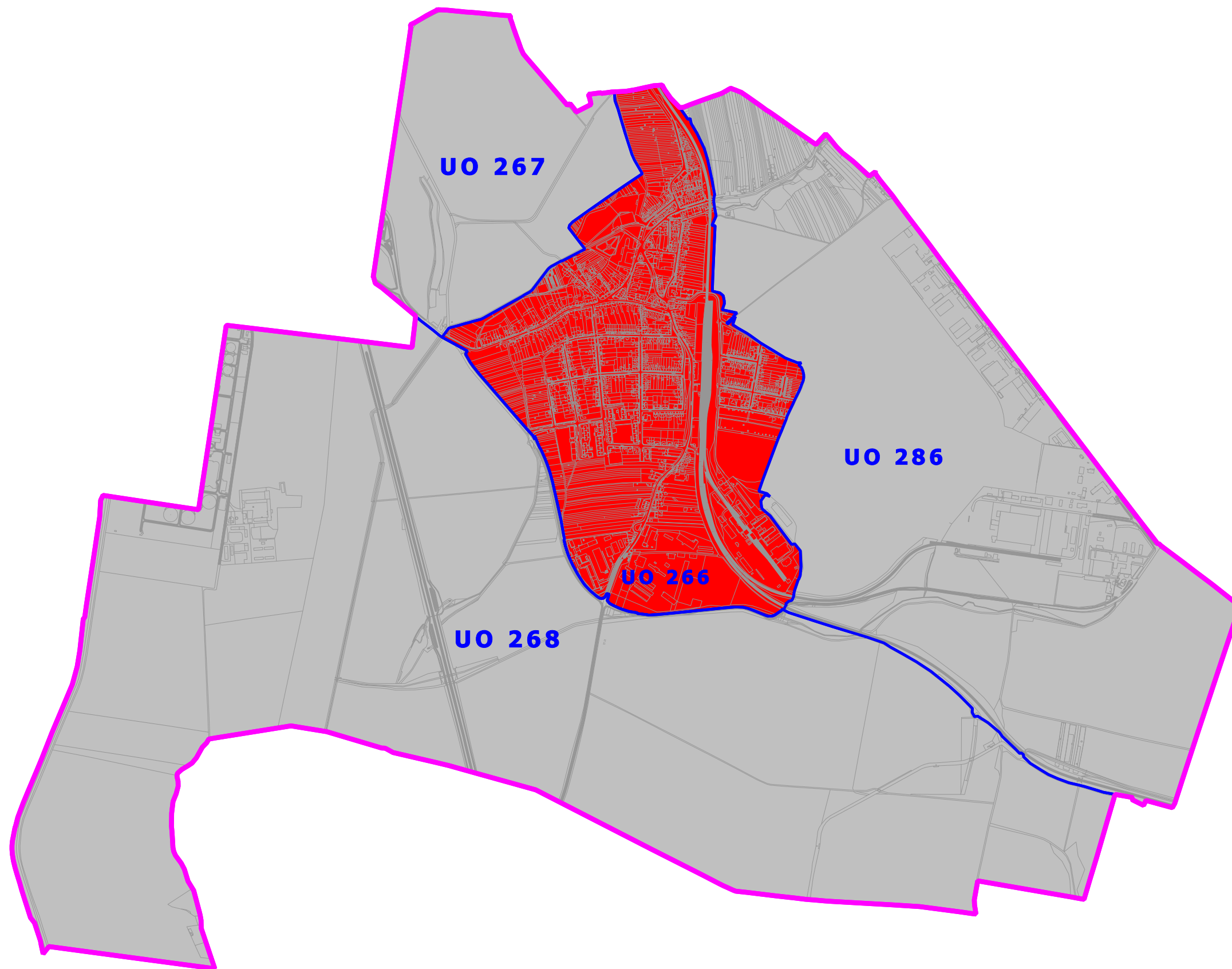
		Počet obyvatel		Potřeba (poptávka)	Pokrytí potřeby (nabídka)			Disproporce
	KÚ	Dle statist.úřadu pro r.2001 s trvalým bydlištěm	Předpokládaný aktuální potenciál obyvatel v území dle počtu bytů a RD pro r.2012	Výpočet park. a odst. míst dle ČSN 736110 dle součinitele vlivu stupně automobilizace Ka 1,25	Legální stání	Informativní údaj o počtu nelegálních stání (do disproporce se nezahrnuje)	Celkem zjištěných stání	Nedostatek/nadbytek park. a odst. míst dle vazby na ČSN při Ka 1,25
	Chrlice	3176	3598	2575	1206	310	1516	-1369

Detailní rozložení po UO

		Počet obyvatel		Potřeba (poptávka)	Pokrytí potřeby (nabídka)			Disproporce
p.č.	UO	Dle statist.úřadu pro r.2001 s trvalým bydlištěm	Předpokládaný aktuální potenciál obyvatel v území dle počtu bytů a RD pro r.2012	Výpočet park. a odst.míst dle ČSN 736110 dle součinitele vlivu stupně automobilizace Ka 1,25	Legální stání	Informativní údaj o počtu nelegálních stání (do disproporce se nezahrnuje)	Celkem zjištěných stání	Nedostatek/nadbytek park. a odst. míst dle vazby na ČSN při Ka 1,25
266	Chrlice	3148	3553	2542	1090	300	1390	-1452
267	Splaviska	0	0	0	0	0	0	0
268	U přerovské trati	0	0	0	10	10	20	10
286	Roviny	28	45	33	106	0	106	73



DISPROPORCE V UO MČ CHRVICE 23



LEGENDA:

- DISPROPORCE 0 a více
- DISPROPORCE -1 až -300
- DISPROPORCE -301 až -1000
- DISPROPORCE -1001 až -1500
- DISPROPORCE -1501 a více

- HRANICE MĚSTSKÉ ČÁSTI
- HRANICE KATASTRÁLNÍHO ÚZEMÍ
- HRANICE URBANISTICKÉHO OBVODU
- UO 276 POŘADOVÉ ČÍSLO URBANISTICKÉHO OBVODU

BILANCE STATICKÉ DOPRAVY V MČ - SOUHRNNÝ PŘEHLED OSTATNÍHO PARKOVÁNÍ

Celkový stav v MČ

		Potřeba (poptávka)	Pokrytí potřeby (nabídka)	Disproporce
p.č.	MČ	Výpočet park. míst dle ČSN 736110	Legální stání	Nedostatek/nadbytek park. míst dle vazby na ČSN
23	CHRLICE	92	130	38

Rozpis do jednotlivých KÚ

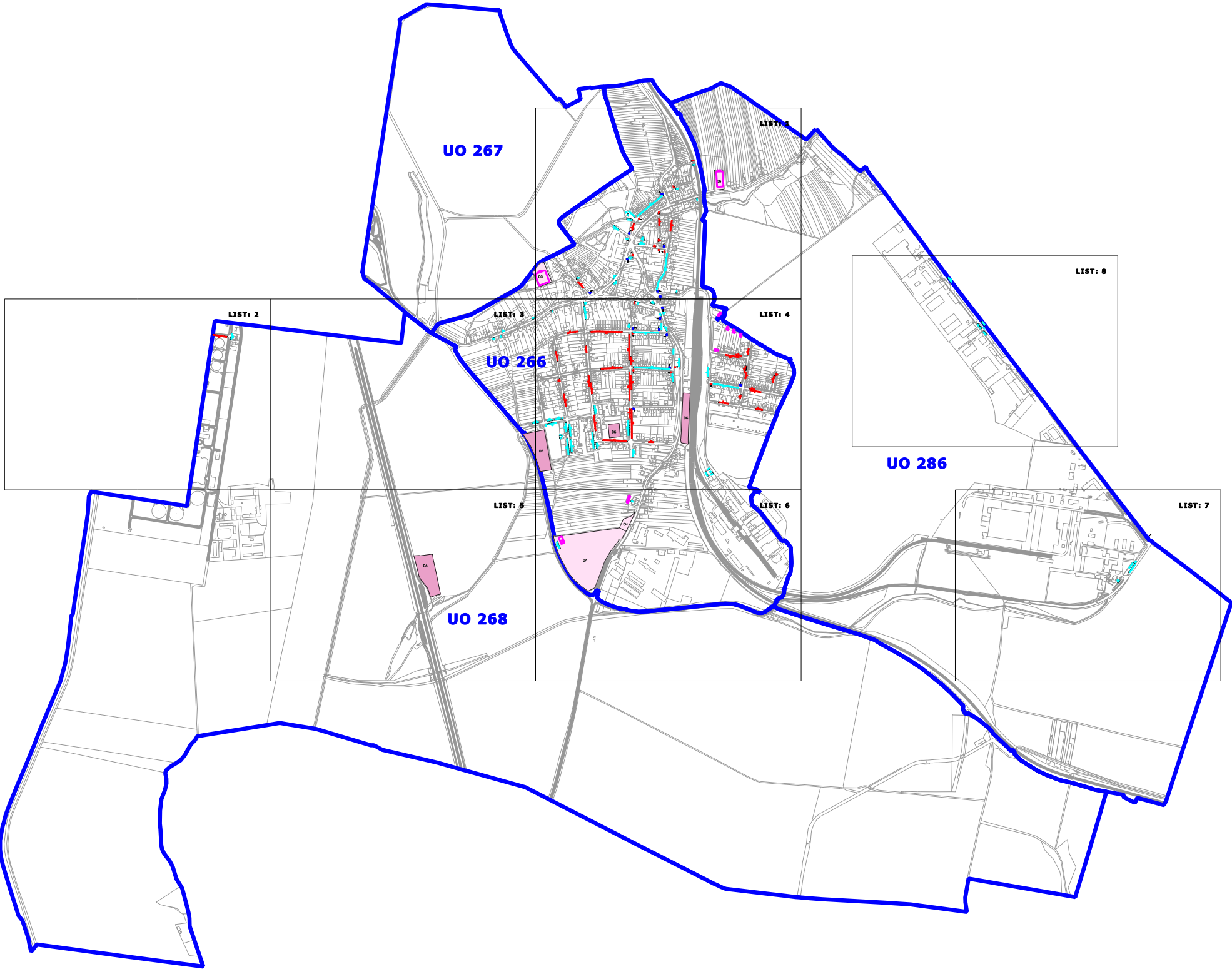
		Potřeba (poptávka)	Pokrytí potřeby (nabídka)	Disproporce
	KÚ	Výpočet park. míst dle ČSN 736110	Legální stání	Nedostatek/nadbytek park. míst dle vazby na ČSN
	Chrlice	92	130	38

Detailní rozložení po UO

		Potřeba (poptávka)	Pokrytí potřeby (nabídka)	Disproporce
p.č.	UO	Výpočet park. míst dle ČSN 736110	Legální stání	Nedostatek/nadbytek park. míst dle vazby na ČSN
266	Chrlice	32	0	-32
267	Splaviska	0	0	0
268	U přerovské trati	0	0	0
286	Roviny	60	130	70

DETAILNÍ ANALÝZA UO DLE KÚ CHRLICE

REZIDENTNÍ A OSTATNÍ PARKOVÁNÍ



LEGENDA:

- REZIDENTNÍ PARKOVÁNÍ**
- LEGÁLNÍ PARK. MÍSTA S UVEDENÝM POČTEM A VYZNAČENÝM ZPŮSOBEM STÁNÍ
 - NELEGÁLNÍ PARK. MÍSTA S UVEDENÝM POČTEM A VYZNAČENÝM ZPŮSOBEM STÁNÍ
 - PARKOVIŠTĚ S PA S MOŽNOSTÍ STÁNÍ ZDARMA S RP-KARTOU
 - SAMOSTATNĚ STOJÍCÍ GARÁŽE (ŘADOVÉ, PATROVÉ) S UVEDENÝM POČTEM

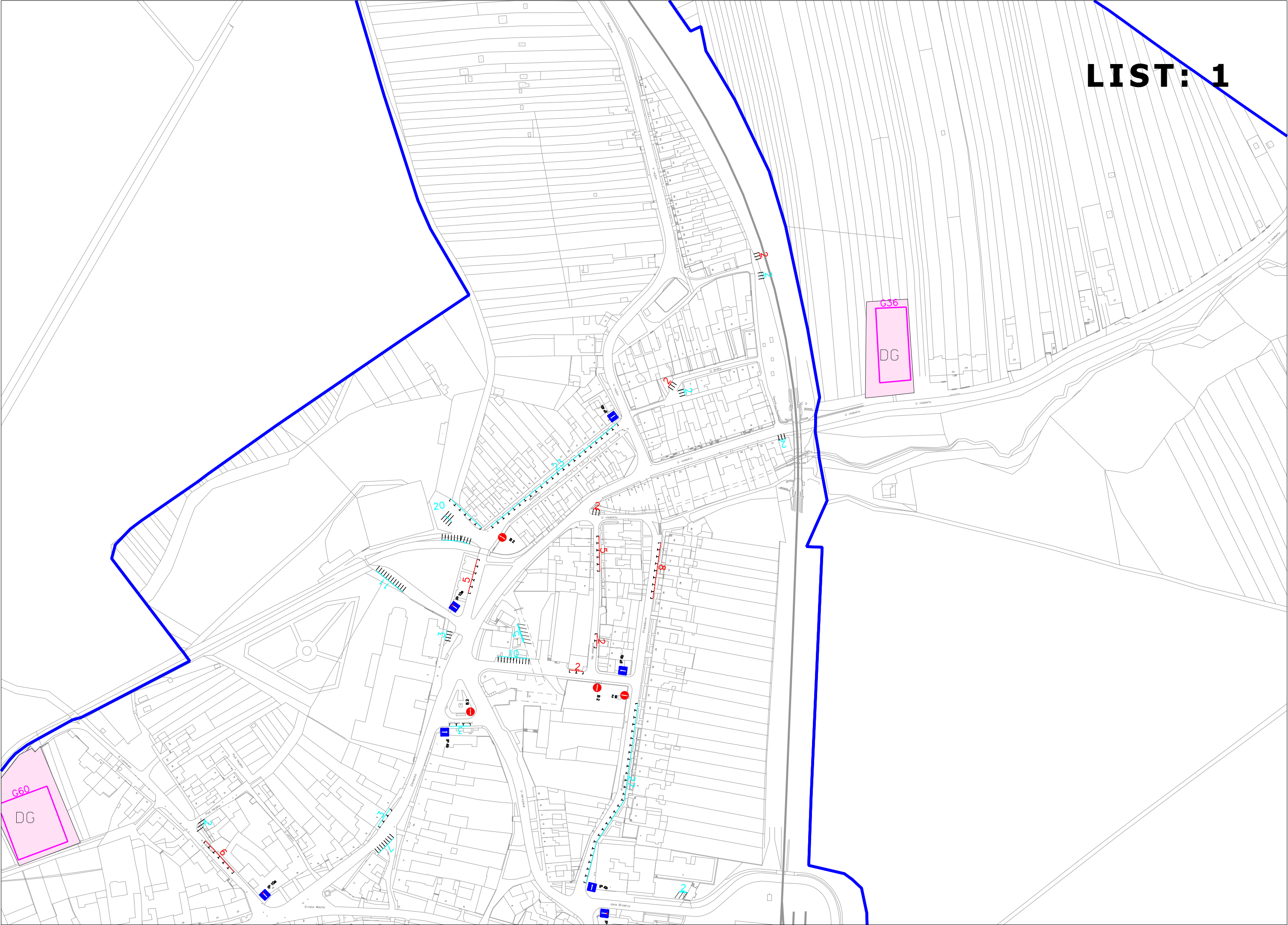
- OSTATNÍ PARKOVÁNÍ**
- PARKOVIŠTĚ S PA BEZ MOŽNOSTI STÁNÍ ZDARMA S RP-KARTOU
 - ZÁVOROVÉ SYSTÉMY S PLACENÝMI PARK.MÍSTY
 - VEŘEJNÉ HROMADNÉ GARÁŽE (TYP SLOVAN)

- OSTATNÍ**
- ZPŮSOB ORGANIZACE DOPRAVY
 - HRANICE URBANISTICKÝCH OBVODŮ
 - POŘADOVÉ ČÍSLO URBANISTICKÉHO OBVODU

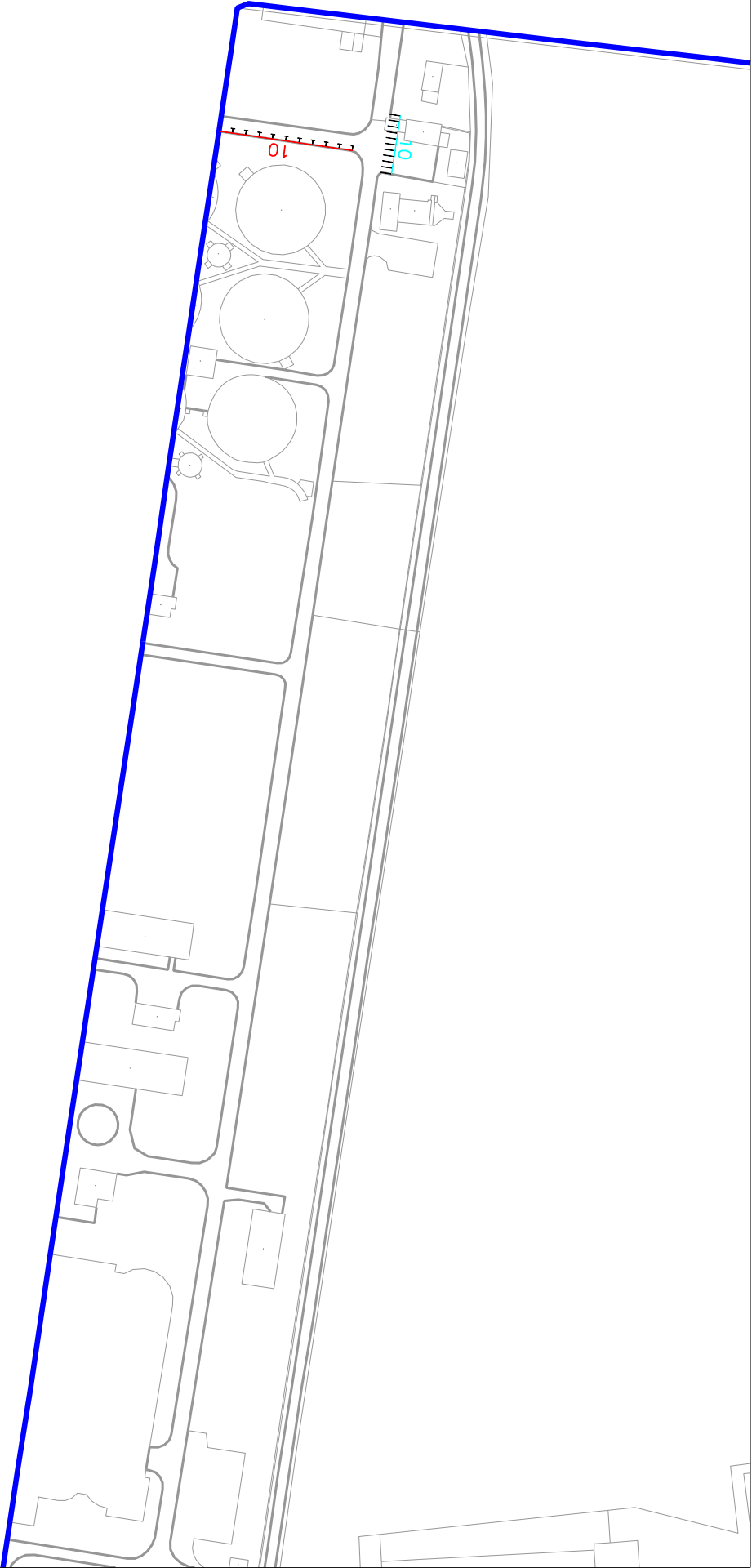
- PLÁN VYUŽITÍ ÚZEMÍ-STABILIZOVANÉ**
- HROMADNÁ OSOBNÍ DOPRAVA (VČ.TECH.ZÁZEMÍ)
 - SLUŽBY PRO AUTOMOBILOVOU DOPRAVU
 - VÝZNAMNÁ PARKOVIŠTĚ
 - PARKOVIŠTĚ TYPU PARK AND RIDE
 - HROMADNÉ ODDAVNÉ A PARKOVACÍ GARÁŽE
 - LETECKÁ DOPRAVA

- PLÁN VYUŽITÍ ÚZEMÍ-NÁVRH**
- HROMADNÁ OSOBNÍ DOPRAVA (VČ.TECH.ZÁZEMÍ)
 - SLUŽBY PRO AUTOMOBILOVOU DOPRAVU
 - VÝZNAMNÁ PARKOVIŠTĚ
 - PARKOVIŠTĚ TYPU PARK AND RIDE
 - HROMADNÉ ODDAVNÉ A PARKOVACÍ GARÁŽE
 - LETECKÁ DOPRAVA

LIST: 1

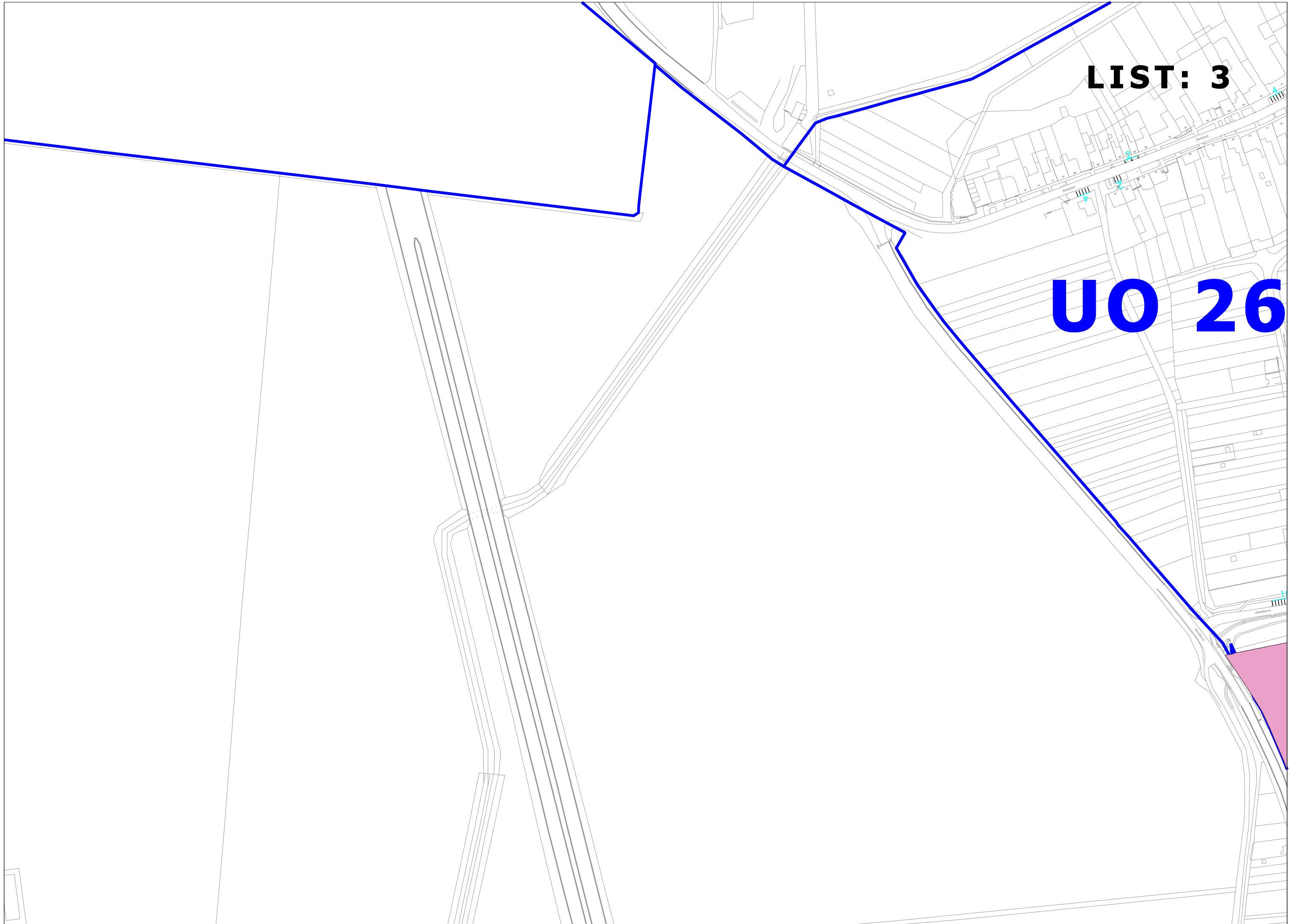


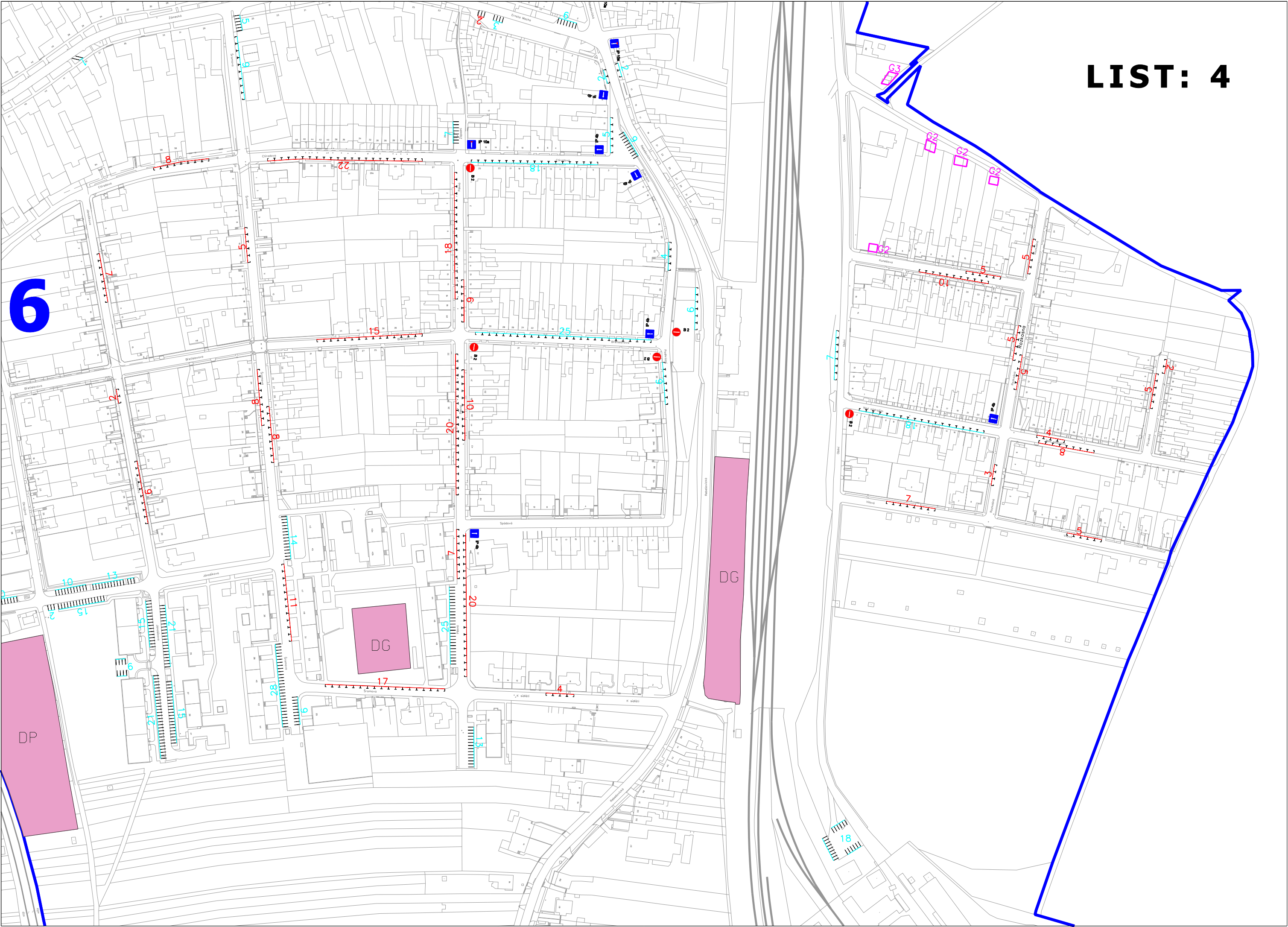
LIST: 2



LIST: 3

UO 26





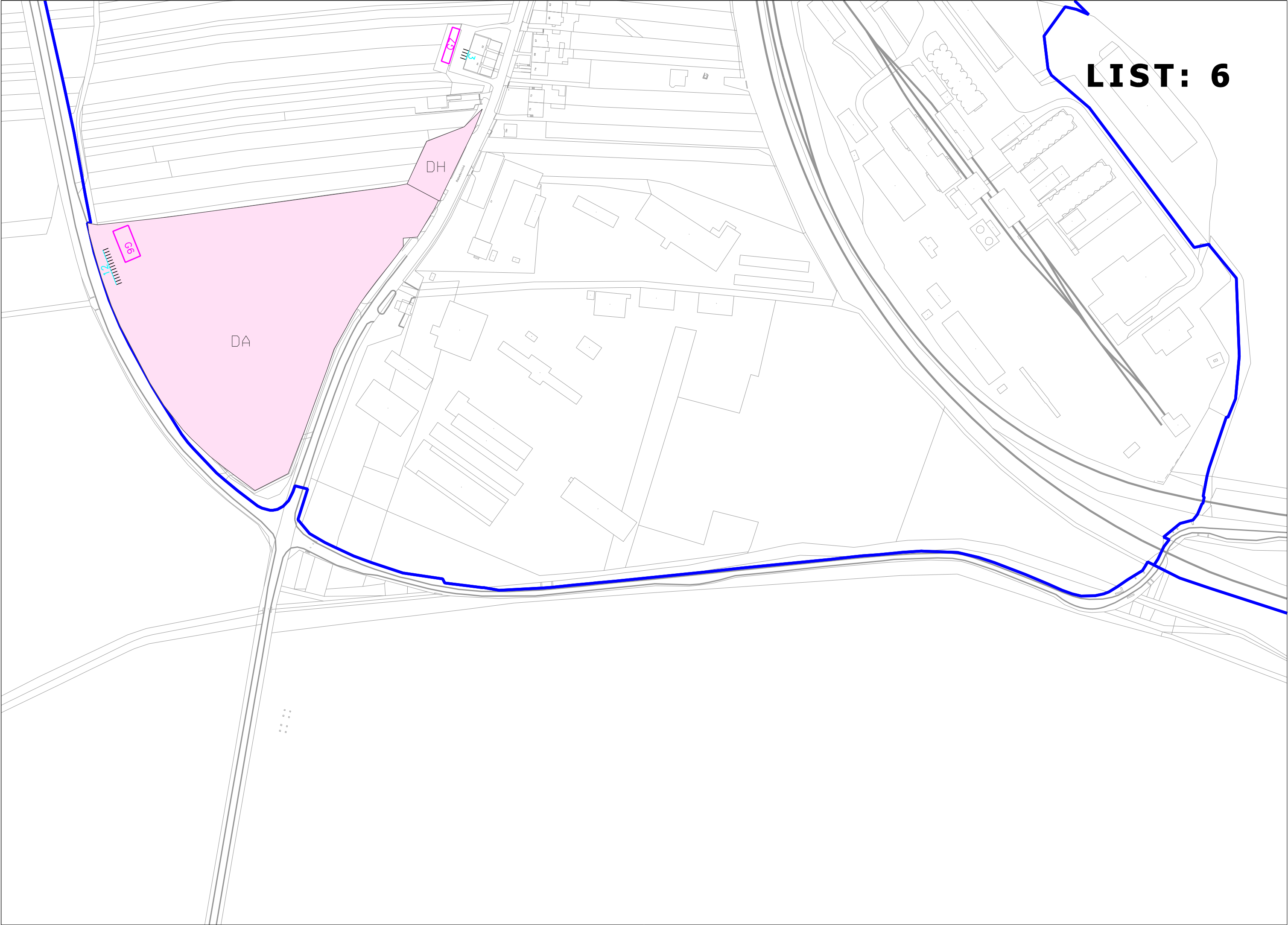
LIST: 4

LIST: 5

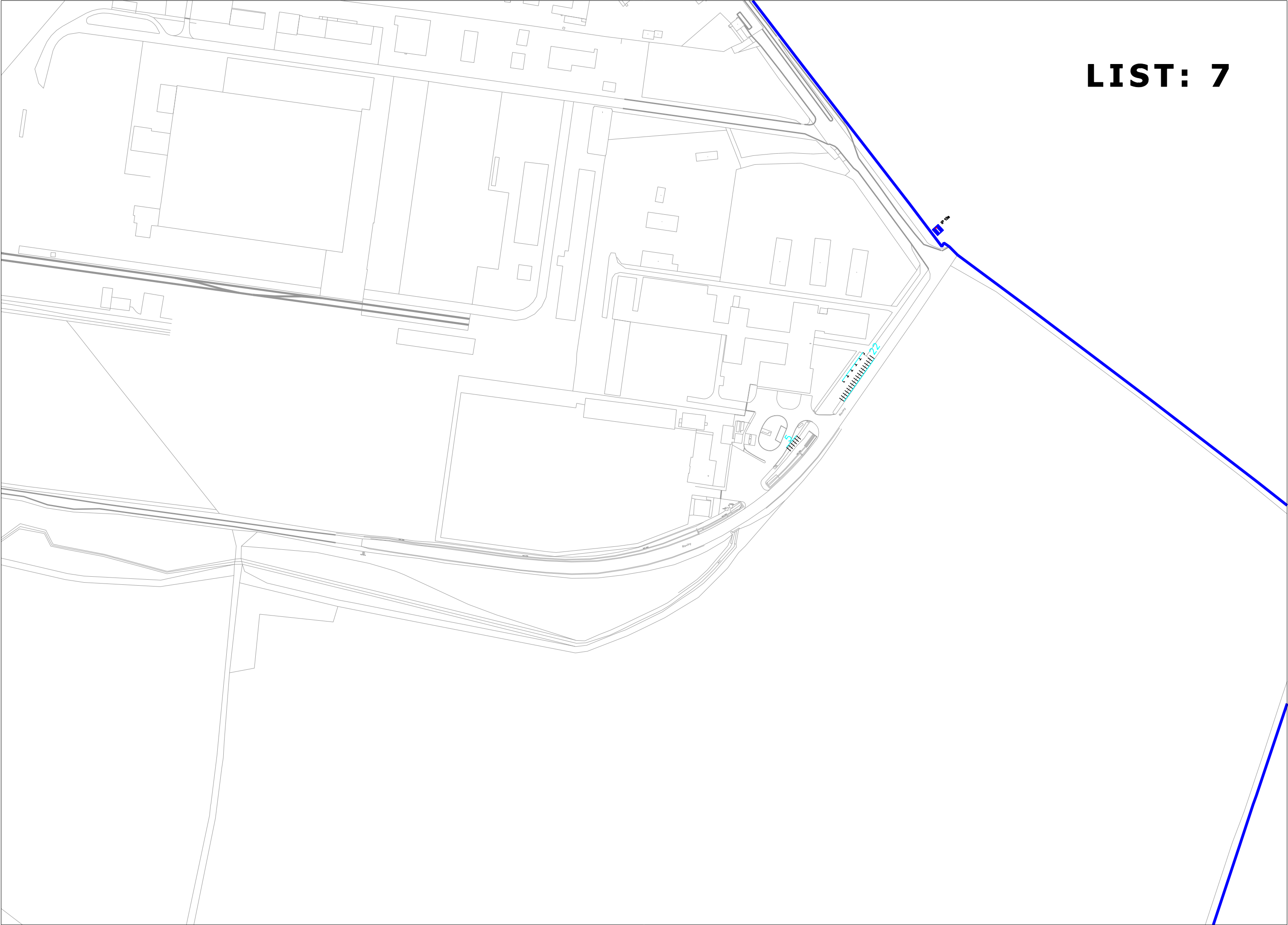
DA

UO 268

LIST: 6



LIST: 7



LIST: 8



MČ: CHRLLICE

KÚ: Chrlice

Urbanizace			Potřeba						Pokrytí						Disproporce	Rozvoj
UO	ULICE	TYP ZÁSTAVBY	Počet byt.jednotek do 100m2 (BD-bytové domy)	Počet byt.jednotek do 100m2 (PD-panelové domy)	Výpočet poptávky park. a odst.míst dle ČSN 736110 do 100m2	Počet byt.jednotek nad 100m2 (RD-rodinné domy)	Výpočet poptávky park. a odst.míst dle ČSN 736110 nad 100m2	CELKOVÁ POTŘEBA STÁNÍ (výpočet dle ČSN)	Venkovní parkoviště (na veř.komunikacích)	Kryté parkoviště (sočást RD, BD, PD)	Samostatně stojící garáže (řadové, patrové)	Veřejné hromadné garáže (typ Slovan)	CELKOVÁ NABÍDKA LEGÁL. STÁNÍ	NELEGÁLNÍ park. a odst. stání	Nedostatek / nadbytek park. a odst.míst	Připravované stavby park.stání v režii UMČ

266	Zámecká	RD			0	76	207	207	23	46			69		-138	
	Ctiradova	RD			0	46	125	125	18	53			71	30	-54	
	Břetislavova	RD			0	42	114	114	25	25			50	15	-64	
	Šromova	BD, RD	122		172	53	144	316	65	36			101	49	-215	
	Davidkova	RD			0		0	0	12	0	6		18		18	
	Jánošíkova	BD, RD	180		253	23	63	316	78	89			167	18	-149	
	Rebešovická	BD, RD	20		28	55	150	178	13	33			46		-132	
	K sídlišti	RD			0	7	19	19	13	12			25	4	6	
	Pěkná	BD, RD	84		118	43	117	235	25	0			25	81	-210	
	Západní	RD			0	10	27	27	7	5			12		-15	
	Spádová	RD			0	15	41	41		19			19		-22	
	Podhrázní	RD			0	17	46	46	24	17			41		-5	
	Obilní	RD			0	6	16	16	25	5			30		14	
	Vilová	RD			0	11	30	30		13			13	12	-17	
	Nad Nádražím	RD			0	36	98	98	18	19			37	12	-61	
	Kunešova	RD			0	22	60	60		8	2		10	18	-50	
	Rozkošná	RD			0	18	49	49		16			16	18	-33	
	Půvabná	RD			0	16	44	44		4			4	7	-40	
	Nad Topoly	RD			0	1	3	3		2	9		11		8	
	Jana Broskvy	RD			0	5	14	14	2	3			5		-9	
	Ernsta Macha	RD			0	20	54	54	9	13			22	2	-32	
	Prokešova	RD			0	24	65	65	27	33			60	10	-5	
	U Ústavu	RD			0	6	16	16	0				0		-16	
	Pod Hejdou	RD			0	6	16	16		2			2		-14	
	K Lázněm	RD			0	17	46	46	2	17	60		79	6	33	
	U Zbrojnice	RD			0	10	27	27		9			9		-18	
	Chrlické náměstí	RD			0	6	16	16	21				21	2	5	
	Na Mlatech	RD			0	13	35	35		2			2	7	-33	
	Blumlova	RD			0	31	84	84	54	4			58	5	-26	
	U Viaduktu	RD			0	37	101	101	2	20			22		-79	
	V Rejích	RD			0	36	98	98		33			33		-65	

MČ: CHRlice

KÚ: Chrlice

Urbanizace			Potřeba					Pokrytí					Disproporce	Rozvoj		
UO	ULICE	TYP ZÁSTAVBY	Počet byt.jednotek do 100m2 (BD-bytové domy)	Počet byt.jednotek do 100m2 (PD-panelové domy)	Výpočet poptávky park. a odst.míst dle ČSN 736110 do 100m2	Počet byt.jednotek nad 100m2 (RD-rodinné domy)	Výpočet poptávky park. a odst.míst dle ČSN 736110 nad 100m2	CELKOVÁ POTŘEBA STÁNÍ (výpočet dle ČSN)	Venkovní parkoviště (na veř.komunikacích)	Kryté parkoviště (sočást RD, BD, PD)	Samostatně stojící garáže (řadové, patrové)	Veřejné hromadné garáže (typ Slovan)	CELKOVÁ NABÍDKA LEGÁL. STÁNÍ	NELEGÁLNÍ park. a odst. stání	<u>Nedostatek / nadbytek park. a odst.míst</u>	Připravované stavby park.stání v režii UMČ

266	U Dráhy	RD			0	16	44	44	4	8			12	4	-32	
	Roviny	RD			0	1	3	3					0		-3	

Suma

4060571725197125424675467701090300-14520

Celkový součet všech bytů a rodinných domů	1131
Předpokládaný aktuální potenciál obyvatel v bytech a r.domech	3553

CELKOVÁ POTŘEBA STÁNÍ (výpočet dle ČSN)

2542

CELKOVÁ NABÍDKA LEGÁL. STÁNÍ

1090

DISPROPORCE nedostatek/nadbytek park.a odst. míst

-1452

267	-	-			0		0	0					0		0	
-----	---	---	--	--	---	--	---	---	--	--	--	--	---	--	---	--

Suma

00000000000000

Celkový součet všech bytů a rodinných domů	0
Předpokládaný aktuální potenciál obyvatel v bytech a r.domech	0

CELKOVÁ POTŘEBA STÁNÍ (výpočet dle ČSN)

0

CELKOVÁ NABÍDKA LEGÁL. STÁNÍ

0

DISPROPORCE nedostatek/nadbytek park.a odst. míst

0

MČ: CHRVICE

KÚ: Chrlice

Urbanizace			Potřeba					Pokrytí					Disproporce	Rozvoj		
UO	ULICE	TYP ZÁSTAVBY	Počet byt.jednotek do 100m2 (BD-bytové domy)	Počet byt.jednotek do 100m2 (PD-panelové domy)	Výpočet poptávky park. a odst.míst dle ČSN 736110 do 100m2	Počet byt.jednotek nad 100m2 (RD-rodinné domy)	Výpočet poptávky park. a odst.míst dle ČSN 736110 nad 100m2	CELKOVÁ POTŘEBA STÁNÍ (výpočet dle ČSN)	Venkovní parkoviště (na veř.komunikacích)	Kryté parkoviště (sočást RD, BD, PD)	Samostatné stojící garáže (řadové, patrové)	Veřejné hromadné garáže (typ Slovan)	CELKOVÁ NABÍDKA LEGÁL. STÁNÍ	NELEGÁLNÍ park. a odst. stání	<u>Nedostatek / nadbytek park. a odst.míst</u>	Připravované stavby park.stání v režii UMČ

268	Svratecká	-			0		0	0	10				10	10	10	
Suma			0	0	0	0	0	0	10	0	0	0	10	10	10	0

Celkový součet všech bytů a rodinných domů	0
Předpokládaný aktuální potenciál obyvatel v bytech a r.domech	0

CELKOVÁ POTŘEBA STÁNÍ (výpočet dle ČSN)
CELKOVÁ NABÍDKA LEGÁL. STÁNÍ
DISPROPORCE nedostatek/nadbytek park.a odst. míst

0
10
10

286	U Viaduktu	BD, RD	4		6	10	27	33	0	9	36		45		12	
	Tovární	-			0		0	0	34				34		34	
	Roviny	-			0		0	0	27				27		27	
Suma			4	0	6	10	27	33	61	9	36	0	106	0	73	0

Celkový součet všech bytů a rodinných domů	14
Předpokládaný aktuální potenciál obyvatel v bytech a r.domech	45

CELKOVÁ POTŘEBA STÁNÍ (výpočet dle ČSN)
CELKOVÁ NABÍDKA LEGÁL. STÁNÍ
DISPROPORCE nedostatek/nadbytek park.a odst. míst

33
106
73

MČ: CHRVICE

KÚ: Chrlice

Urbanizace		Potřeba, Pokrytí												Disproporce		
UO	ULICE	PŘEDMĚT FUNKČNÍHO VYUŽITÍ (Výpočet poptávky park. míst dle ČSN 736110 a zjištěná nabídka park. míst)												CELKOVÁ POTŘEBA STÁNÍ (výpočet dle ČSN)	CELKOVÁ NABÍDKA LEGÁL. STÁNÍ	<u>Nedostatek / nadbytek park. a odst.míst</u>
		ŠKOLSTVÍ		ZDRAVOTNICTVÍ		PROVOZ.	VÝROBNÍ PODNIKY		KOMERČNÍ OBLAST		KULTURA, SPORT					
		potřeba	pokrytí	potřeba	pokrytí	potřeba	potřeba	pokrytí	potřeba	pokrytí	potřeba	pokrytí				
266	Blumlova					2							0	0	0	
	U Viaduktu					5							0	0	0	
	V Rejích					11							0	0	0	
	U Dráhy					2							0	0	0	
	Roviny					19							0	0	0	

CELKOVÁ POTŘEBA STÁNÍ (výpočet dle ČSN)32

CELKOVÁ NABÍDKA LEGÁL. STÁNÍ0

DISPROPORCE nedostatek/nadbytek park.a odst. míst-32

267	-													0	0	0
-----	---	--	--	--	--	--	--	--	--	--	--	--	--	---	---	---

Suma0000000000000000

CELKOVÁ POTŘEBA STÁNÍ (výpočet dle ČSN)0

CELKOVÁ NABÍDKA LEGÁL. STÁNÍ0

DISPROPORCE nedostatek/nadbytek park.a odst. míst0

268	Svratecká													0	0	0
-----	-----------	--	--	--	--	--	--	--	--	--	--	--	--	---	---	---

Suma0000000000000000

CELKOVÁ POTŘEBA STÁNÍ (výpočet dle ČSN)0

CELKOVÁ NABÍDKA LEGÁL. STÁNÍ0

DISPROPORCE nedostatek/nadbytek park.a odst. míst0

MČ: CHRVICE

KÚ: Chrlice

Urbanizace		Potřeba, Pokrytí												Disproporce		
UO	ULICE	PŘEDMĚT FUNKČNÍHO VYUŽITÍ (Výpočet poptávky park. míst dle ČSN 736110 a zjištěná nabídka park. míst)												CELKOVÁ POTŘEBA STÁNÍ (výpočet dle ČSN)	CELKOVÁ NABÍDKA LEGÁL. STÁNÍ	Nedostatek / nadbytek park. a odst.míst
		ŠKOLSTVÍ		ZDRAVOTNICTVÍ		PROVOZ.	VÝROBNÍ PODNIKY		KOMERČNÍ OBLAST		KULTURA, SPORT					
		potřeba	pokrytí	potřeba	pokrytí	potřeba	potřeba	pokrytí	potřeba	pokrytí	potřeba	pokrytí				
286	U Viaduktu												0	0	0	
	Tovární												0	0	0	
	Roviny						60	130					60	130	70	
Suma		0	0	0	0	0	60	130	0	0	0	0	60	130	70	

CELKOVÁ POTŘEBA STÁNÍ (výpočet dle ČSN)

60

CELKOVÁ NABÍDKA LEGÁL. STÁNÍ

130

DISPROPORCE nedostatek/nadbytek park.a odst. míst

70